



# BALADES & RANDONNEES

## Circuit du chaperon rouge

N° 3

Destination Brocéliande - Communauté de Communes du Pays de Guer



POINT DE DÉPART : DÉPART DE LA MAISON DU RANDONNEUR (MONTEENUF)

(coordonnées GPS : 02° 12' 34'' O / 47° 52' 22'' N)

DISTANCE : 15 km



4H



1H30



IGN © 2010. Licence n°2009-CIS025-53-RB-SC25-0090

### A VOIR EN CHEMIN

- 1 Etang du Chaperon Rouge :** dans les rochers affleurant, sur le côté de la digue, vous découvrirez le refuge du « bonnet rouge », un révolutionnaire sous Louis XIV se cachant, avait taillé la pierre à cet endroit pour en faire un siège.
- 2 Etang de Quéhéon :** si vous avez du temps, contournez l'étang par le nord, engagez-vous dans la tourbière sur la droite à la sortie. Vous aurez peut-être la chance d'y voir des gentianes, de la drosera, fleurs protégées et au moins trois variétés de bruyère.
- 3 La Loge Morinais :** elle est certainement la plus charmante des allées couvertes en raison de sa situation au milieu de la lande. Entre landes sèches et landes humides on rencontre une grande diversité faune / flore.
- 4 La Vallée de l'Oyon :** vous pourrez découvrir le Tombeau des Rochettes (tertre tumulaire de l'âge de bronze), la tête de Gore (belvédère dominant le cours de l'Oyon) et l'étang de la Priaudais.

### RANDONNÉE ET ENVIRONNEMENT

- Respectons le tracé des sentiers afin de limiter le piétinement de la végétation et l'érosion
- Pensons à refermer les clôtures et barrières derrière nous
- Emportons nos déchets jusqu'à la prochaine poubelle
- Apprenons à connaître et à respecter la faune et la flore, nous comprendrons ainsi pourquoi il convient de les préserver
- Renseignons nous en période de chasse auprès des communes. Certains itinéraires peuvent être dangereux








### SUIVEZ LE BALISAGE

- Bonne direction  Tournez à droite 
- Tournez à gauche  Mauvaise direction 

### CONTACT

Office de tourisme du Pays de Guer Coëtquidan  
02 97 22 04 78  
contact@guer-coetquidan-tourisme.com  
www.guer-coetquidan-tourisme.com

Découvrez d'autres balades et randonnées sur le site internet de la Destination Brocéliande :  
www.broceliande-vacances.com

- |   |   |  |   |
|---|---|--|---|
|  Office de tourisme |  Aire de pique-nique |  Tous commerces |  Restaurant  |
|  Château / Manoir   |  Bar                 |  Alimentation   |  Point d'eau |
|  Chapelle           |  Toilettes           |  Location vélos |  Départ      |

DESTINATION BROCELIANDE

